

Ministerstwo Spraw Wewnętrznych i Administracji

<https://archiwum.mswia.gov.pl/pl/aktualnosci/15022,Wiceszef-MSWiA-Jaroslaw-Zielinski-Mapa-zagrozen-bezpieczenstwa-bedzie-wprowadzon.html>

2023-06-05, 01:51

Informacja

Strona znajduje się w archiwum.

Data publikacji 17.08.2016

Wiceszef MSWiA Jarosław Zieliński: Mapa zagrożeń bezpieczeństwa będzie wprowadzona w całej Polsce

- Program „Krajowa Mapa Zagrożeń Bezpieczeństwa” realizowany pilotażowo w trzech garnizonach sprawdził się. Dlatego podjęliśmy decyzję, że program od września będzie realizowany w całej Polsce - poinformował w środę Jarosław Zieliński, sekretarz stanu w Ministerstwie Spraw Wewnętrznych i Administracji.

Pilotaż programu „Krajowa Mapa Zagrożeń Bezpieczeństwa” jest realizowany od 1 lipca br. na terenie garnizonów: podlaskiego, pomorskiego i stołecznego. To interaktywne narzędzie, dzięki któremu można zapoznać się z najważniejszymi informacjami dotyczącymi bezpieczeństwa i zagrożeń w danej lokalizacji.

Mapa pomaga również wskazać miejsca, na które lokalne służby powinny zwrócić szczególną uwagę. Policja weryfikuje sygnały o zagrożeniach, a jeśli informacje okażą się prawdziwe, zostają wprowadzone na mapę. Mapa zagrożeń będzie także narzędziem pomocniczym przy przywracaniu części zlikwidowanych posterunków Policji. - To swoista platforma wymiany informacji, przy pomocy której obywatel, w trosce o wspólne bezpieczeństwo, dzieli się z Policją informacjami o potencjalnych zagrożeniach. Chodzi o zaproszenie społeczeństwa do współpracy z Policją na rzecz poprawy bezpieczeństwa - powiedział wiceszef MSWiA Jarosław Zieliński. Jednak w razie potrzeby pilnej interwencji Policji należy zawsze korzystać z numerów alarmowych 112 lub 997.










W czasie pilotażu na terenie garnizonów: podlaskiego, pomorskiego i stołecznego z mapy skorzystało ponad 35 tys. użytkowników. Odnotowano ponad 86 tys. odsłon aplikacji. - Aktualnie mamy już ponad 6 tys. zgłoszeń od obywateli, a podkreślam, że chodzi tylko o trzy garnizony. Jesteśmy przekonani, że kiedy wprowadzimy program na terenie całego kraju, zainteresowanie obywateli będzie tak samo duże - poinformował wiceszef MSWiA.

Wiceminister spraw wewnętrznych i administracji podkreślił, że „Krajowa Mapa Zagrożeń Bezpieczeństwa” została dobrze przyjęta przez społeczeństwo. - Biorąc pod uwagę liczbę zgłoszeń i zainteresowanie obywateli tą formą komunikacji, mogę powiedzieć, że ta koncepcja w pełni się sprawdziła - ocenił Jarosław Zieliński. Jednocześnie zaznaczył, że Polacy bardzo poważnie podeszli do nowego programu, o czym świadczy śladowa liczba fałszywych zgłoszeń.

Najczęściej zgłoszenia dotyczyły spożywania alkoholu w miejscach niedozwolonych, przekraczania

przez kierujących dozwolonej prędkości oraz nieprawidłowego parkowania. Policjanci zajmowali się też zgłoszeniami o niewłaściwym oznakowaniu dróg. – Weryfikujemy również takie sygnały, a potem kierujemy odpowiednie wnioski do zarządcy drogi – powiedział inspektor Jan Lach, zastępca komendanta głównego Policji.

- Cały czas trwają prace nad udoskonalaniem nowego narzędzia, jakim jest „Krajowa Mapa Zagrożeń Bezpieczeństwa”. Wprowadzamy jeszcze drobne korekty i zakładamy, że pomiędzy 1 a 10 września program ruszy w całej Polsce – zapowiedział Jarosław Zieliński, sekretarz stanu w MSWiA. Wiceminister podkreślił również, że program jest jednym z elementów „pracy Policji bliżej ludzi i z ludźmi”.

-  Podsumowanie Krajowa Mapa Zagrożeń Bezpieczeństwa
-  Podsumowanie Krajowa Mapa Zagrożeń Bezpieczeństwa
-  Krajowa Mapa Zagrożeń Bezpieczeństwa - podsumowanie pilotażu
-  Podsumowanie Krajowa Mapa Zagrożeń Bezpieczeństwa
-  Krajowa Mapa Zagrożeń Bezpieczeństwa - podsumowanie pilotażu
-  Krajowa Mapa Zagrożeń Bezpieczeństwa - podsumowanie pilotażu
-  Podsumowanie Krajowa Mapa Zagrożeń Bezpieczeństwa
-  Podsumowanie Krajowa Mapa Zagrożeń Bezpieczeństwa
-  Krajowa Mapa Zagrożeń Bezpieczeństwa - podsumowanie pilotażu

Pliki do pobrania

- [Prezentacja krajowa mapa zagrożeń bezpieczeństwa](#)
533.96 KB

[Tweetnij](#)

[Jarosław Zieliński, Krajowa Mapa Zagrożeń Bezpieczeństwa](#)

[Generuj PDF](#)

[Drukuj](#)

[Powiadom](#)

[Zgłoś błąd](#)