

# Ministerstwo Spraw Wewnętrznych i Administracji

<https://archiwum.mswia.gov.pl/pl/aktualnosci/15227,Krajowa-Mapa-Zagrozen-Bezpieczenstwa-sposob-na-latwy-kontakt-z-Policja.html>

2023-05-28, 20:53

## Informacja

Strona znajduje się w archiwum.

Data publikacji 07.10.2016

## Krajowa Mapa Zagrożeń Bezpieczeństwa - sposób na łatwy kontakt z Policją

**- Nawet drobne sprawy mogą doprowadzić do poważnych przestępstw - to jest motto, które najlepiej oddaje inicjatywę Mapy Zagrożeń Bezpieczeństwa - powiedział minister Mariusz Błaszczak podczas konferencji na temat Krajowej Mapy Zagrożeń Bezpieczeństwa - interaktywnej mapy, która pozwala przekazywać Policji informacje o niebezpiecznych miejscach w okolicy.**

- Polska Policja nie ignoruje żadnego ze zgłoszeń i przyjęła zasadę „zero tolerancji” dla tych, którzy łamią prawo - podkreślił minister Błaszczak.

Każdy może skorzystać z Mapy wchodząc na stronę internetową Policji. Jest ona bardzo prosta i intuicyjna. Wystarczy zaznaczyć miejsce na mapie i wybrać rodzaj zagrożenia, np. „wandalizm” lub „nielegalne rajdy samochodowe”. Zgłoszenia są anonimowe - nie trzeba podawać swoich danych.

Każde ze zgłoszeń jest traktowane poważnie i weryfikowane przez Policję. Szef MSWiA podkreślił, że jego intencją jest zachęcenie ludzi do reagowania kiedy widzą potencjalne zagrożenie.

Informacje na temat Mapy przedstawili również Sekretarz Stanu w MSWiA Jarosław Zieliński oraz Komendant Główny Policji nadinspektor Jarosław Szymczyk. Przybliżyli oni funkcjonowanie Mapy i opisali jej wpływ na pracę policjantów.






Podczas prac nad Krajową Mapą Zagrożeń Bezpieczeństwa prowadzono szerokie konsultacje. Odbyło się około 12 tys. spotkań, w których uczestniczyło 217 tys. osób. W lipcu tego roku odbył się również pilotaż, podczas którego Krajowa Mapa Zagrożeń Bezpieczeństwa została wdrożona w trzech garnizonach policji. Później stopniowo wprowadzano ją w kolejnych województwach. Dzięki opiniom użytkowników sukcesywnie usuwano usterki. Narzędzie to nadal jest na bieżąco uaktualniane i rozwijane.

Użyteczność Mapy potwierdziła się już kilkakrotnie. Mimo, że obywatele, często zgłaszają drobne,

uciażliwe sprawy, to dzięki nim doszło już do zatrzymań, m.in. dilerów narkotykowych, osób poszukiwanych czy zwykłych wandalii.

Korzystając z Mapy Zagrożeń Bezpieczeństwa pamiętajmy, że w nagłych wypadkach, które wymagają natychmiastowej interwencji nadal powinniśmy dzwonić na numery 997 lub 112.

Przed konferencją, szef MSWiA poprowadził odprawę z komendantami wojewódzkimi policji. Złożyli oni meldunki dotyczące funkcjonowania Mapy Zagrożeń Bezpieczeństwa w poszczególnych regionach. Omówiono też praktyczny wpływ tego narzędzia na poziom bezpieczeństwa i codzienną pracę komend wojewódzkich.

-  Konferencja nt. Mapy Zagrożeń Bezpieczeństwa
-  Konferencja nt. Mapy Zagrożeń Bezpieczeństwa
-  Konferencja nt. Mapy Zagrożeń Bezpieczeństwa
-  odprawa z komendantami przed konferencją
-  odprawa z komendantami przed konferencją

[Tweetnij](#)

[Policja](#), [Mariusz Błaszczak](#), [Krajowa Mapa Zagrożeń Bezpieczeństwa](#)

[Generuj PDF](#)

[Drukuj](#)

[Powiadom](#)

[Zgłoś błąd](#)